






















05_VÝKRES ŠIRŠÍCH VZTAHŮ



Legenda

-  Hranice správního území
-  Obec
-  Sesuvné území
-  Ložiska nerostných surovin
-  Stará ekologická zátěž
-  Záměry ze ZÚR STČ kraje - linie
-  Cyklotrasa
-  Nadregionální biocentrum
-  Nadregionální biokoridor
-  Regionální biocentrum
-  Regionální biokoridor
-  NN
-  VN
-  VVN
-  ZVN
-  Silnice I. třídy
-  Silnice II. a III. třídy
-  Silnice místní a účelové
-  OP radaru Kbely

Celé správní území leží v OP radaru Kbely

VYPRACOVAL Ateliér BOČEK sídlo společnosti: Na Rozmezí 203, Písek office: Týlova 70, 397 01 Písek tel. 777 823 403, e-mail: radek.bocek@gmail.cz www.atelierbocek.cz	VEDOUcí PROJEKTANT Ing. arch. Radek Boček Iva Pokorná Ing. Carmen Löschenkohlová	ZODPOVĚDNÝ PROJEKTANT Ing. arch. Radek Boček	
ÚSES Ing. arch. Martin Jirovský, Ph.D.	KONCEPCE KRAJINY A OCHRANA PŘÍRODY Ing. arch. Radek Boček	VYHODNOCENÍ ZPF A PUPFL Ing. arch. Radek Boček	
POŘIZOVATEL: Městský úřad Říčany, úřad územního plánování			ČÍSLO ZAKÁZKY: 13-2016
ÚZEMNÍ PLÁN VYŽLOVKA 05_VÝKRES ŠIRŠÍCH VZTAHŮ			STUPEŇ: NÁVRH §52
			MĚŘÍTKO: 1:50 000 DATUM: 12.11.2018
ČÍSLO VÝKRESU:		ČÍSLO PÁRE:	